

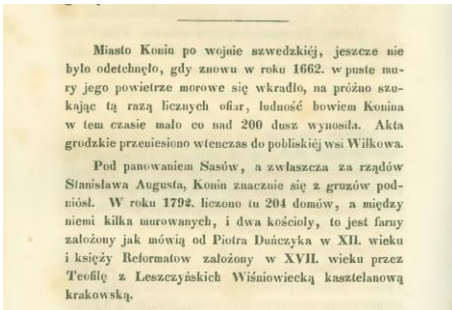
Z cyklu **Podróże w przeszłość**
 zapraszamy na spotkanie z historykiem Jerzym Łojko
Miasta Wielkopolski Wschodniej.
 Ikonografia, kartografia, opisy.



Środa 23.10.2019 r.
 godz. 16⁰⁰
 Zapraszamy
 na Dworcową 13



Jerzy Łojko w CEC podczas wykładu




Fragment opisu E. Raczyńskiego z 1660 r.



Warto tu zaglądnąć



Miasta pruskie na mapie



Dokument z 1660 r.

Tekst i fot. WG



Widok miasta Konina od strony wschodniej. Rysował w 1803 roku Carl Georg. Oryginał znajduje się w Staatsbibliothek Berlin.


„Podróże w przeszłość” do miast Wielkopolski Wschodniej

„Podróże w przeszłość” to cykl wykładów popularyzujących wiedzę o regionalnej przeszłości Wielkopolski, realizowany w Centrum Edukacji Cyfrowej im. Jana Zemełki w Koninie. Historyk i krajoznawca Jerzy Łojko, autor licznych publikacji i znawca archiwaliów, chętnie dzieli się swoją bogatą wiedzą ze słuchaczami. Łatwo przenieść się w przeszłość, mając takiego Cicerone!

Centrum Edukacji Cyfrowej im. Jana Zemełki powstało w Miejskiej Bibliotece Publicznej w Koninie jako mały projekt Konińskiego Budżetu Obywatelskiego, głosowany we wrześniu 2016 r. Odbłyło się już w nim wiele spotkań, dyskusji i prezentacji.

23 października 2019 roku tematem przewodnim były miasta. Postępująca urbanizacja Wielkopolski była rejestrowana w księgach grodzkich i ziemskich, inwentarzach, lustracjach i w nadaniach. Archiwalne źródła do XV w. są szczególnie cenne, gdyż zawierają lokacje, również te nieudane jak Ostrowite, Ciężen, Łąd nad Wartą, Królików, Chełmno nad Nerem, Sadlno, Licheń czy Noć. Źródła kartograficzne i ikonografia są późniejsze. Pierwsza panorama opactwa w Łądzie pochodzi z 1517 roku. Wiek XVIII przynosi widoki Pyzdr malowane przez Adama Swacha w krużgankach klasztoru, alabastrową zabudowę miasta w tle epitafium ks. Grochowskiego w konińskiej farze i wiele innych. Wiek XIX to czasy zaborów, gdy zaborcy skrupulatnie dokumentowali objęte ziemie. To również okres działania komisji inwentaryzacji zabytków Królestwa Polskiego, na czele której stał Kazimierz Stronczyński. To czas wycieczek naukowo-artystycznych po Galicji i Królestwie Polskim (1888-1893) pod kierunkiem Władysława Łuszczkiewicza. W 1843 r. opublikowano *Wspomnienia Wielkopolski to jest województw poznańskiego, kaliskiego i gnieźnieńskiego* Edwarda Raczyńskiego z ilustracjami hr. Konstancji Raczyńskiej. Zachowane mapy, opisy i pejzaże są podstawą do odtworzenia historii miast.

Prelegent skonstatował, że Polacy mniej opisywali ojcowiznę, niż cudzoziemcy, po których zostały liczne sztychy, mapy i opisy bogactw naturalnych. Zwrócił uwagę, że ostatnio odnalezione w archiwach dokumenty powinny być impulsem do ponownego opracowania monografii miast Wielkopolski Wschodniej. Reportaż ze spotkania nakręciła TV Warta.



Licząca 3000 stron 5-tomowa Topographia Silesiae Friedricha Bernharta



"Wielkopolskie miasto Kolo – jego przeszłość i pamiętki". Autor M. Rawita Witanowski, ilustracja prof. Jan Olszewski

Zasoby Centrum Edukacji Cyfrowej im. Jana Zemełki są imponujące.